



**КОМИТЕТ ИМУЩЕСТВЕННЫХ ОТНОШЕНИЙ
АДМИНИСТРАЦИИ ПЕРМСКОГО МУНИЦИПАЛЬНОГО ОКРУГА**

РЕШЕНИЕ

о размещении объектов № 3056

Пермский край
Пермский округ

08.10.2024

Комитет имущественных отношений администрации Пермского муниципального округа разрешает Акционерному обществу «Газпром газораспределение Пермь» (ИНН 5902183841, ОГРН 1025900512670, почтовый адрес: 614000, г. Пермь, ул. Петропавловская, 43)

размещение объекта «Газопровод-ввод по адресу: д Усть-Тары, ул Нагорная, д 7 (газопровод давлением до 1,2 Мпа, для размещения которого не требуется разрешения на строительство)»

на землях государственная собственность на которые не разграничена.

на срок 1 год


Местоположение: расположенных по адресу: Пермский край, м.о. Пермский, д. Усть-Тары

Приложение: схема предполагаемых к использованию земель или части земельного участка.

Особые условия использования:

- 1) При размещении газопровода учесть параметры ширины проезда улично-дорожной сети, во избежание сужения полосы отвода дороги.
- 2) При условии получения разрешения на производство земляных работ.

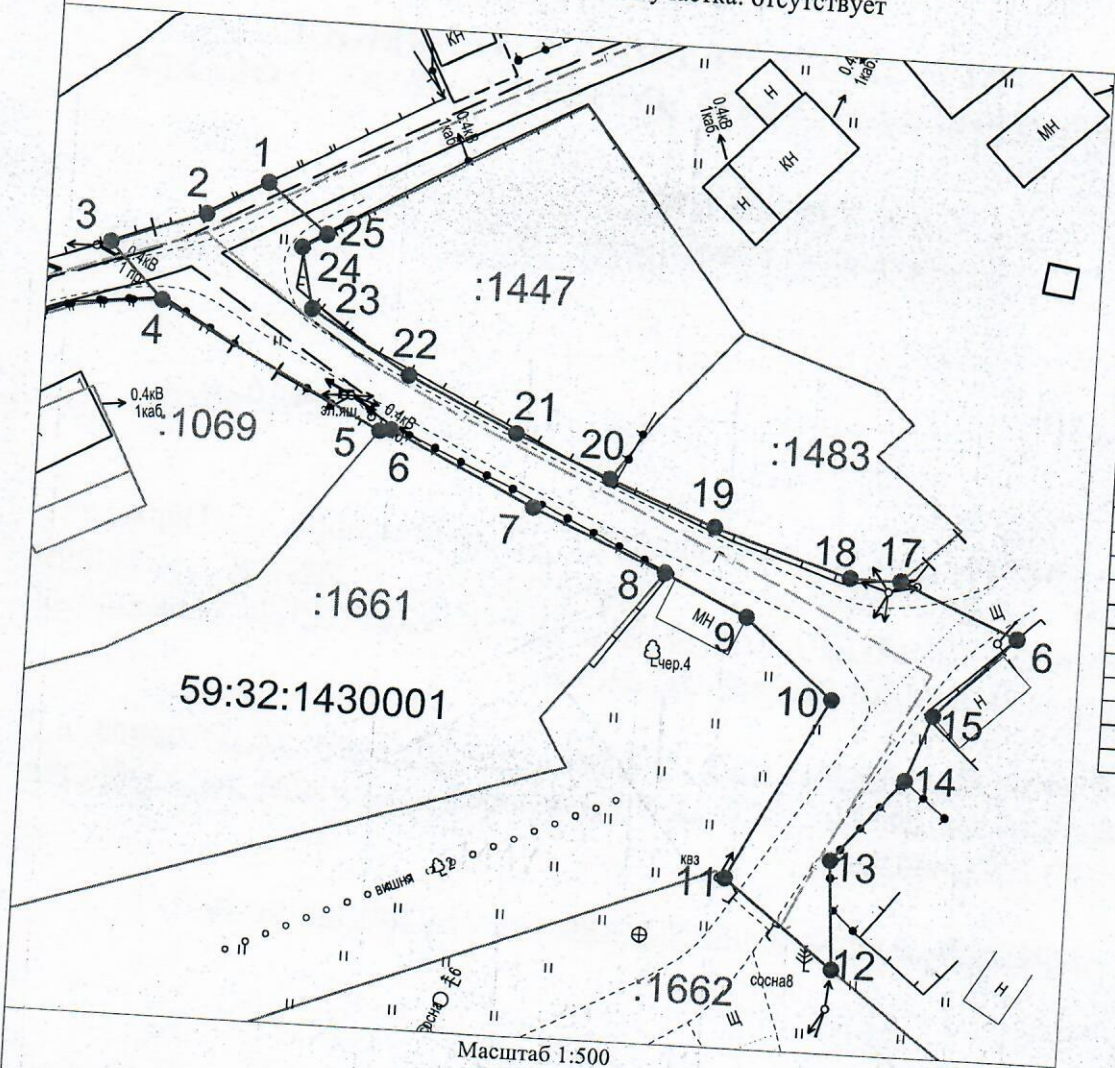
Заместитель председателя комитета


(подпись, печать)

М.В. Королева



Схема предполагаемых к использованию земель или части земельного участка
 Объект: "Газопровод-ввод по адресу: д Усть-Тары, ул Нагорная, д 7"
 Местоположение: Пермский край, Пермский м.о., д. Усть-Тары
 Площадь земель или части земельного участка, кв.м.: 488
 Категория земель: земли населённых пунктов
 Вид разрешенного использования земельного участка: отсутствует



КАТАЛОГ КООРДИНАТ		
решения о размещении объектов		
№ точки границы	Каталог координат (МСК-59), м	
	X	Y
1	509737,06	2208896,42
2	509734,71	2208892,26
3	509732,42	2208885,77
4	509728,60	2208889,50
5	509720,46	2208905,07
6	509720,58	2208905,82
7	509715,83	2208915,84
8	509711,86	2208925,14
9	509709,23	2208930,93
10	509703,88	2208937,09
11	509691,17	2208930,45
12	509685,31	2208938,12
13	509692,78	2208937,64
14	509698,56	2208942,46
15	509703,16	2208944,13
16	509708,83	2208949,57
17	509712,24	2208941,38
19	509712,27	2208937,90
20	509715,22	2208928,37
21	509718,08	2208920,99
22	509720,86	2208914,42
23	509724,48	2208906,83
24	509728,67	2208899,95
25	509732,83	2208899,00
26	509733,79	2208900,67


Масштаб 1:500

Описание границ смежных землепользователей:

- от т.1 до т.4, от т.8 до т.11, от т.12 до т.17, от т.25 до т.1 - земли неразграниченной государственной (муниципальной) собственности;
- от т.4 до т.5 - земельный участок с кадастровым номером 59:32:31430001:1069;
- от т.5 до т.8 - земельный участок с кадастровым номером 59:32:31430001:1661;
- от т.11 до т.12 - земельный участок с кадастровым номером 59:32:31430001:1662;
- от т.17 до т.20 - земельный участок с кадастровым номером 59:32:31430001:1483;
- от т.20 до т.25 - земельный участок с кадастровым номером 59:32:31430001:1447.

Условные обозначения:

- 1 — граница предполагаемых к использованию земель или части земельного участка
- 2 — граница земельного участка ранее учтенного в ЕГРН
- граница кадастрового квартала
- 59:32:1430001 — кадастровый номер квартала
- :1069 — кадастровый номер земельного участка в кадастровом квартале
- проектируемый газопровод-ввод
- существующий газопровод

Заявитель 
 (подпись, расшифровка подписи) **Косачев О.В., по доверенности**
 МП № 2060 от 08.12.2023г.
 (для юридических лиц и ИП) Верно